

## Живописные места доступные для зимней прогулки

### Водопад Кейву

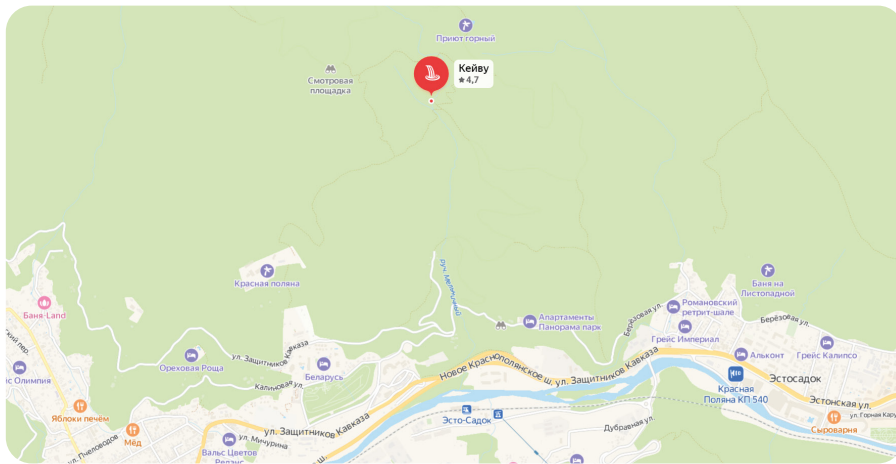
Походный маршрут, протяженностью 8 км.

Доступность – круглогодичная, за исключением дней, когда выпадает много снега.

Если вам довелось побывать там только весной или летом – то настоятельно рекомендуем посетить его и в зимний период, потому что только тогда вам станут доступны шикарный обзор Красной Поляны, Русские Горки, Эсто-Садок, Роза Хутор и хребет Аибга с его горнолыжными курортами.

Водопад никогда не замерзает, поэтому планировать поход можно в любой день!

Главное, чтобы не выпало много снега.



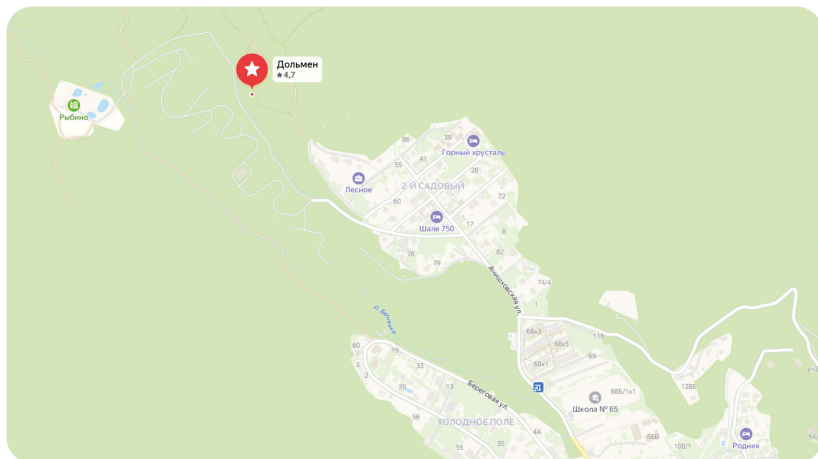
Координаты: [43.699642° 40.230283°](#)



## Краснополянские дольмены

Место силы, в котором ощущается особая энергетика. Место, куда часто приходят медитировать, заниматься йогой или просто загадать желание.

Добраться до них очень просто, поэтому не откажите себе в удовольствии прикоснуться к древним культовым сооружениям и получить заряд сильнейшей энергетики.



Координаты: 43.698327° 40.18446°

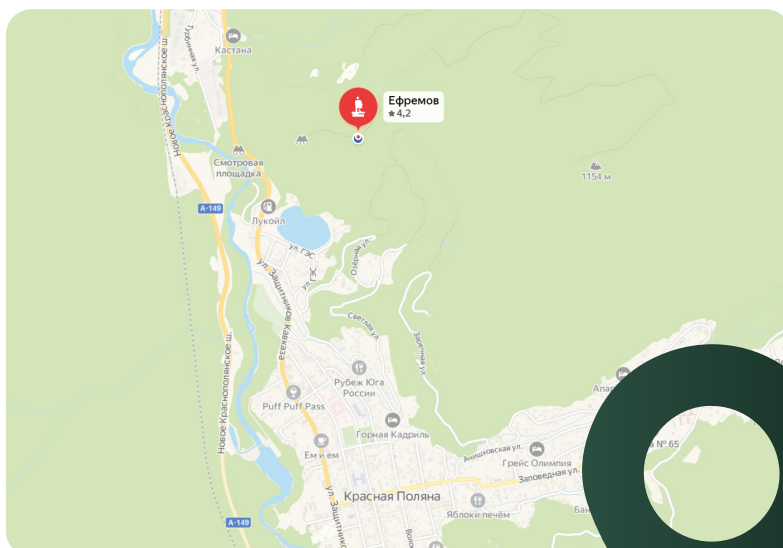
## Кругозор Ефремова

Походный маршрут, протяженностью от 2х - 6ти км.

Проход на кругозор платный - 100 рублей / человек.

Доступность - круглогодичная.

Смотровая площадка на высоте 750 метров над уровнем моря, с которой открывается восхитительный панорамный вид на заснеженные горы Аибга и хребет Псеашхо.



Координаты: 43.673722° 40.180575°



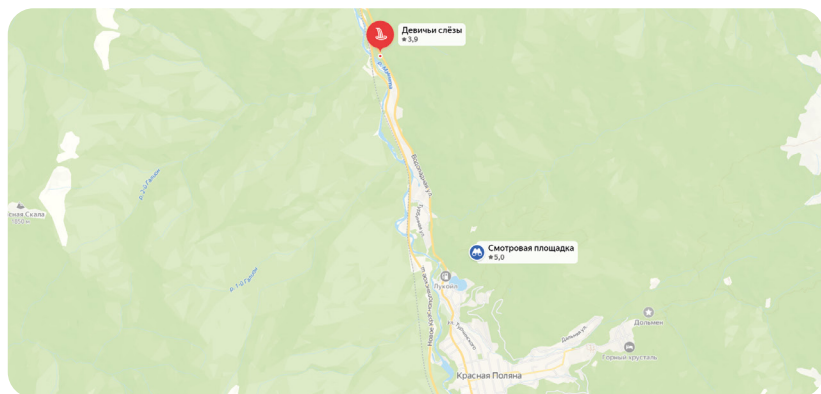
## Девичьи слёзы

Доступность – круглогодичная.


Проход на кругозор платный – 300 рублей / человек.

Один из самых доступных водопадов. Располагается на участке старого красно-полянского шоссе.

Летом – стекает по скале, от чего и получил название, но зимой, весной и после дождей – особенно полноводен. Поэтому самое время дойти и до него!



Координаты: 43.652755° 40.15246°



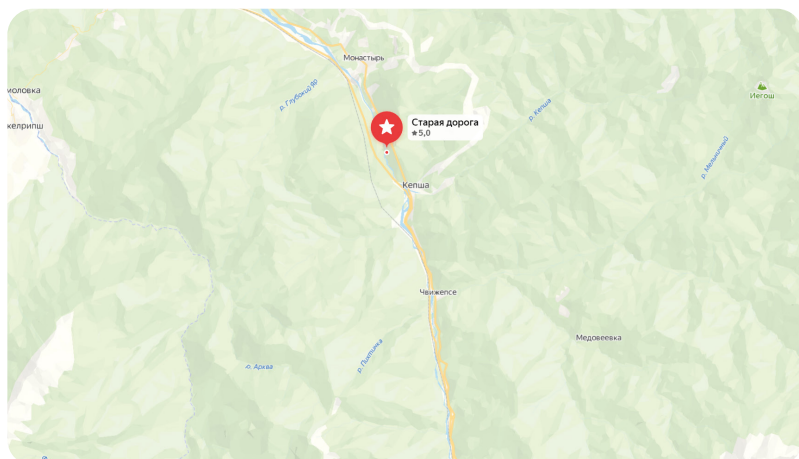
## Старая дорога на Красную Поляну «Пронеси господи»

Доступность – круглогодичная.

Старая дорога, запущенная в 1899 году. Расположена в узком скальном ущелье Ахцу, между Адлером и Красной поляне.

Самый сложный участок высечен на вертикальной скале.

Дорога не функционирует, но ежегодно привлекает большое количество туристов.

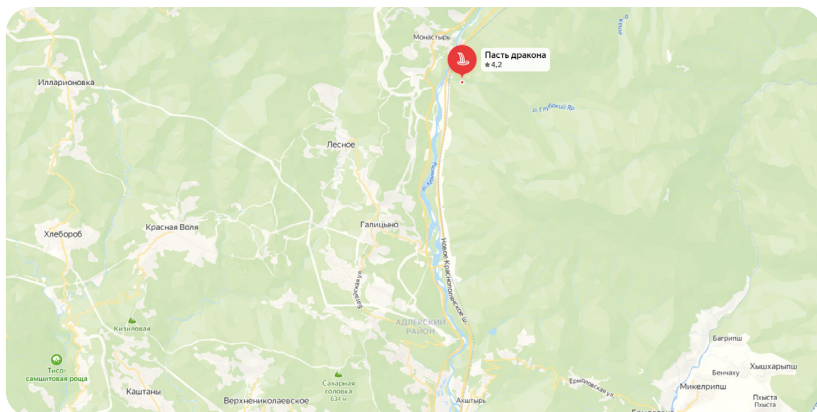


Координаты: 43.614095° 40.04947°

# Водопад «Пасть Дракона»

Доступность – круглогодичная.

Один из самых зрелищных водопадов. Высота составляет 42 метра! Вода падает с обрыва, за которым находится пещера, в которой ещё один водопад высотой 18 метров. Красивая локация, которая живописна в любой сезон, но только зимой и в периоды дождей можно ощутить настоящую мощь водопадов!



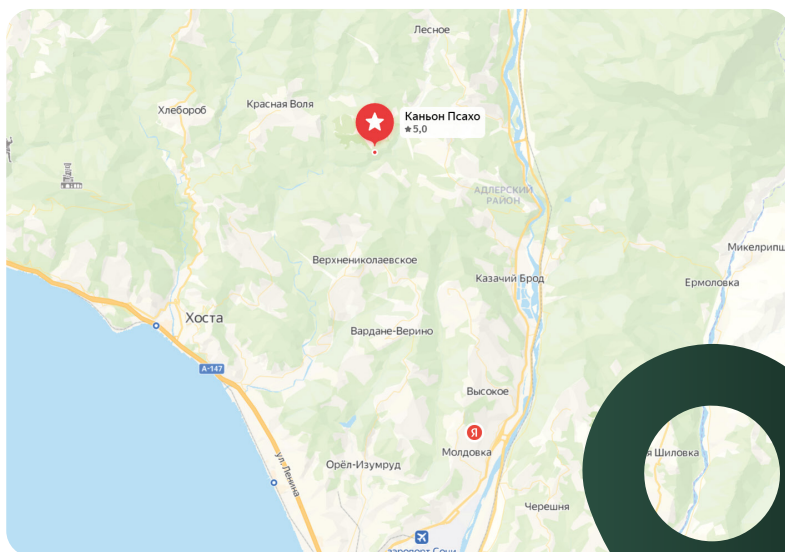

Координаты: 43.581903° 40.01486°mm

# Сухой каньон Псахо

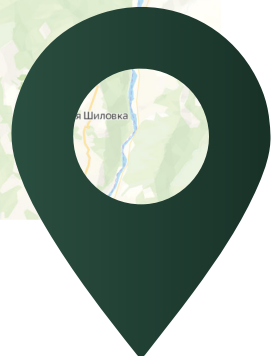
По мокрому каньону прогуляться не удастся, в зимний период, но Сухой – доступен почти в любое время.

Стоимость – 200 рублей.

Очень красивый маршрут, который пролегает через тектонический разлом, образовавшийся около 70 миллионов лет назад, в результате мощного землетрясения.



Координаты: 43.5451° 39.948977°



Разумеется, это не все места, которые можно посетить в зимний период.  
А лишь небольшая, но живописная часть.

Горная местность располагает к пешим прогулкам, созданию атмосферных фотографий,  
а количество маршрутов близится к нескольким десяткам.

Тем не менее, любителям пешеходных прогулок в любом из наших отелей персонал GRACE  
окажет помощь в подборе профессионального гида, который сможет безопасно  
провести вас по самым укромным и красивейшим местам зимней Красной Поляны.

